

ОПИСАНИЕ МЕСТОПОЛОЖЕНИЯ ГРАНИЦ

Поселок Возрожденный Щепкинского сельского поселения Аксайского района
Ростовской области

(наименование объекта, местоположение границ которого описано (далее - объект)

Раздел 1

Сведения об объекте

№ п/п	Характеристики объекта	Описание характеристик
1	2	3
1.	Местоположение объекта	Ростовская область, Аксайский район, Щепкинское сельское поселение
2.	Площадь объекта +/- величина погрешности определения площади (Р +/- Дельта Р)	1868273 кв. м
3.	Иные характеристики объекта	-

Раздел 2

Сведения о местоположении границ объекта

1. Система координат

2. Сведения о характерных точках границ объекта

Обозначение характерных точек границ	Координаты, м		Метод определения координат характерной точки	Средняя квадратическая погрешность положения характерной точки (Mt), м	Описание обозначения точки на местности (при наличии)
	X	Y			
1	2	3	4	5	6
-	-	-	-	-	-

3. Сведения о характерных точках части (частей) границы объекта

Обозначение характерных точек границ	Координаты, м		Метод определения координат характерной точки	Средняя квадратическая погрешность положения характерной точки (Mt), м	Описание обозначения точки на местности (при наличии)
	X	Y			
1	2	3	4	5	6
-	-	-	-	-	-

Раздел 3

Сведения о местоположении измененных (уточненных) границ объекта

1. Система координат МСК-61 (зона 2)

2. Сведения о характерных точках границ объекта

Обозначение характерных точек границ	Существующие координаты, м		Измененные (уточненные) координаты, м		Метод определения координат характерной точки	Средняя квадратическая погрешность положения характерной точки (Mt), м	Описание обозначения точки на местности (при наличии)
	X	Y	X	Y			
1	2	3	4	5	6	7	8
1	440024.95	2205254.35	440024.95	2205254.35	Картометрический метод	2.5	-
2	440027.46	2205264.39	440027.46	2205264.39	Картометрический метод	2.5	-
3	440031.72	2205263.18	440031.72	2205263.18	Картометрический метод	2.5	-
4	440034.21	2205272.86	440034.21	2205272.86	Картометрический метод	2.5	-
5	440034.20	2205272.88	440034.20	2205272.88	Картометрический метод	2.5	-
6	440037.30	2205272.00	440037.30	2205272.00	Картометрический метод	2.5	-
7	440039.41	2205280.75	440039.41	2205280.75	Картометрический метод	2.5	-
8	440041.33	2205289.54	440041.33	2205289.54	Картометрический метод	2.5	-

1	2	3	4	5	6	7	8
9	440047.39	2205343.73	440047.39	2205343.73	Картометрический метод	2.5	-
10	440029.25	2205363.19	440029.25	2205363.19	Картометрический метод	2.5	-
11	440053.57	2205395.63	440053.57	2205395.63	Картометрический метод	2.5	-
12	440057.39	2205411.27	440057.39	2205411.27	Картометрический метод	2.5	-
13	440064.13	2205413.37	440064.13	2205413.37	Картометрический метод	2.5	-
14	440064.21	2205477.18	440064.21	2205477.18	Картометрический метод	2.5	-
15	440068.46	2205547.50	440068.46	2205547.50	Картометрический метод	2.5	-
16	440070.95	2205731.80	440070.95	2205731.80	Картометрический метод	2.5	-
17	440070.12	2205808.57	440070.12	2205808.57	Картометрический метод	2.5	-
18	440070.26	2205813.13	440070.26	2205813.13	Картометрический метод	2.5	-
19	440059.40	2205813.57	440059.40	2205813.57	Картометрический метод	2.5	-
20	440029.33	2205814.55	440029.33	2205814.55	Картометрический метод	2.5	-
21	440017.05	2205814.39	440017.05	2205814.39	Картометрический метод	2.5	-

1	2	3	4	5	6	7	8
22	440017.11	2205762.44	440017.11	2205762.44	Картометрический метод	2.5	-
23	440013.78	2205710.31	440013.78	2205710.31	Картометрический метод	2.5	-
24	439982.30	2205712.32	439982.30	2205712.32	Картометрический метод	2.5	-
25	439981.60	2205692.32	439981.60	2205692.32	Картометрический метод	2.5	-
26	439980.88	2205672.32	439980.88	2205672.32	Картометрический метод	2.5	-
27	439980.18	2205652.33	439980.18	2205652.33	Картометрический метод	2.5	-
28	439980.04	2205636.18	439980.04	2205636.18	Картометрический метод	2.5	-
29	439962.00	2205563.00	439962.00	2205563.00	Картометрический метод	2.5	-
30	439951.40	2205518.08	439951.40	2205518.08	Картометрический метод	2.5	-
31	439949.25	2205502.93	439949.25	2205502.93	Картометрический метод	2.5	-
32	439947.70	2205491.97	439947.70	2205491.97	Картометрический метод	2.5	-
33	439947.42	2205489.98	439947.42	2205489.98	Картометрический метод	2.5	-
34	439935.98	2205446.99	439935.98	2205446.99	Картометрический метод	2.5	-

1	2	3	4	5	6	7	8
35	439926.21	2205410.84	439926.21	2205410.84	Картометрический метод	2.5	-
36	439921.37	2205373.73	439921.37	2205373.73	Картометрический метод	2.5	-
37	439911.08	2205371.76	439911.08	2205371.76	Картометрический метод	2.5	-
38	439796.68	2205347.49	439796.68	2205347.49	Картометрический метод	2.5	-
39	439787.32	2205329.65	439787.32	2205329.65	Картометрический метод	2.5	-
40	439749.29	2205243.59	439749.29	2205243.59	Картометрический метод	2.5	-
41	439605.16	2204910.03	439605.16	2204910.03	Картометрический метод	2.5	-
42	439635.89	2204899.79	439635.89	2204899.79	Картометрический метод	2.5	-
43	439644.53	2204897.75	439644.53	2204897.75	Картометрический метод	2.5	-
44	439668.89	2204891.99	439668.89	2204891.99	Картометрический метод	2.5	-
45	439657.81	2204858.76	439657.81	2204858.76	Картометрический метод	2.5	-
46	439668.03	2204852.53	439668.03	2204852.53	Картометрический метод	2.5	-
47	439711.07	2204833.66	439711.07	2204833.66	Картометрический метод	2.5	-

1	2	3	4	5	6	7	8
48	439743.16	2204862.62	439743.16	2204862.62	Картометрический метод	2.5	-
49	439731.43	2204868.30	439731.43	2204868.30	Картометрический метод	2.5	-
50	439737.31	2204880.50	439737.31	2204880.50	Картометрический метод	2.5	-
51	439743.21	2204892.74	439743.21	2204892.74	Картометрический метод	2.5	-
52	439749.11	2204904.96	439749.11	2204904.96	Картометрический метод	2.5	-
53	439766.67	2204940.89	439766.67	2204940.89	Картометрический метод	2.5	-
54	439764.63	2204942.36	439764.63	2204942.36	Картометрический метод	2.5	-
55	439782.09	2204978.11	439782.09	2204978.11	Картометрический метод	2.5	-
56	439826.91	2204998.29	439826.91	2204998.29	Картометрический метод	2.5	-
57	439836.28	2204993.34	439836.28	2204993.34	Картометрический метод	2.5	-
58	439842.04	2204990.28	439842.04	2204990.28	Картометрический метод	2.5	-
59	439857.69	2205020.98	439857.69	2205020.98	Картометрический метод	2.5	-
60	439844.80	2205027.28	439844.80	2205027.28	Картометрический метод	2.5	-

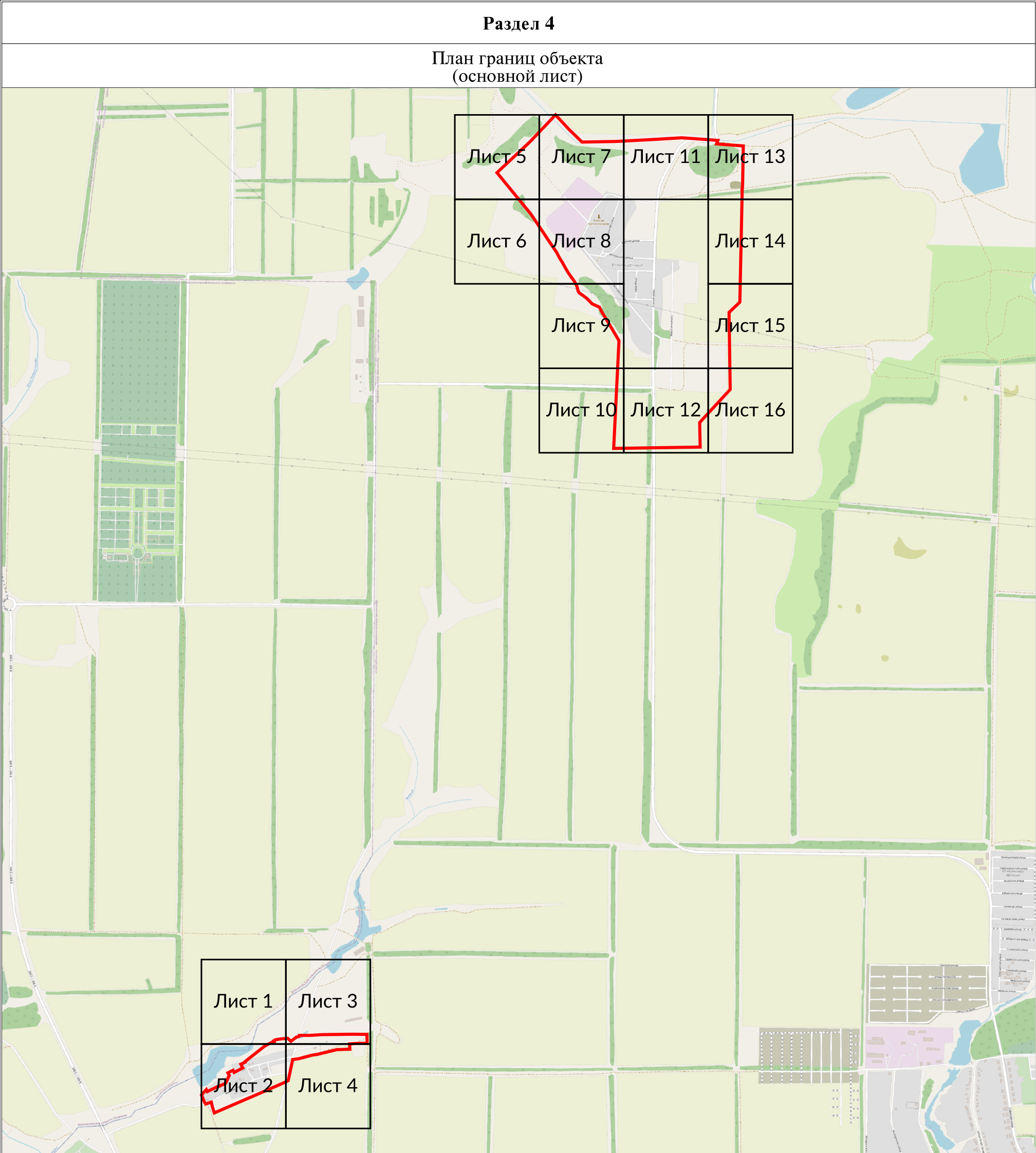
1	2	3	4	5	6	7	8
61	439871.40	2205078.51	439871.40	2205078.51	Картометрический метод	2.5	-
62	439878.14	2205074.91	439878.14	2205074.91	Картометрический метод	2.5	-
117	-	-	439893.16	2205066.89	Картометрический метод	2.5	-
118	-	-	439905.15	2205092.34	Картометрический метод	2.5	-
63	439890.33	2205098.33	-	-	Картометрический метод	2.5	-
64	439908.53	2205091.47	439908.53	2205091.47	Картометрический метод	2.5	-
65	440001.36	2205208.96	440001.36	2205208.96	Картометрический метод	2.5	-
1	440024.95	2205254.35	440024.95	2205254.35	Картометрический метод	2.5	-
66	445512.97	2206929.64	445512.97	2206929.64	Картометрический метод	2.5	-
67	445427.28	2207009.43	445427.28	2207009.43	Картометрический метод	2.5	-
68	445352.20	2207086.48	445352.20	2207086.48	Картометрический метод	2.5	-
69	445355.74	2207287.74	445355.74	2207287.74	Картометрический метод	2.5	-
70	445366.55	2207492.14	445366.55	2207492.14	Картометрический метод	2.5	-

1	2	3	4	5	6	7	8
71	445377.36	2207676.89	445377.36	2207676.89	Картометрический метод	2.5	-
72	445367.53	2207817.41	445367.53	2207817.41	Картометрический метод	2.5	-
73	445362.89	2207878.50	445362.89	2207878.50	Картометрический метод	2.5	-
74	445361.96	2207890.78	445361.96	2207890.78	Картометрический метод	2.5	-
75	445345.81	2207884.40	445345.81	2207884.40	Картометрический метод	2.5	-
76	445341.48	2207882.69	445341.48	2207882.69	Картометрический метод	2.5	-
77	445335.11	2207961.99	445335.11	2207961.99	Картометрический метод	2.5	-
78	445329.42	2208041.35	445329.42	2208041.35	Картометрический метод	2.5	-
79	445097.86	2208037.26	445097.86	2208037.26	Картометрический метод	2.5	-
80	445074.62	2208034.30	445074.62	2208034.30	Картометрический метод	2.5	-
81	445074.67	2208035.03	445074.67	2208035.03	Картометрический метод	2.5	-
82	445043.94	2208034.38	445043.94	2208034.38	Картометрический метод	2.5	-
83	444404.48	2208020.83	444404.48	2208020.83	Картометрический метод	2.5	-

1	2	3	4	5	6	7	8
84	444343.55	2207956.96	444343.55	2207956.96	Картометрический метод	2.5	-
85	443887.58	2207963.84	443887.58	2207963.84	Картометрический метод	2.5	-
86	443692.02	2207783.02	443692.02	2207783.02	Картометрический метод	2.5	-
87	443546.58	2207785.97	443546.58	2207785.97	Картометрический метод	2.5	-
88	443542.54	2207522.66	443542.54	2207522.66	Картометрический метод	2.5	-
89	443542.17	2207498.66	443542.17	2207498.66	Картометрический метод	2.5	-
90	443541.69	2207467.48	443541.69	2207467.48	Картометрический метод	2.5	-
91	443538.72	2207273.98	443538.72	2207273.98	Картометрический метод	2.5	-
92	443859.24	2207289.78	443859.24	2207289.78	Картометрический метод	2.5	-
93	443891.84	2207291.39	443891.84	2207291.39	Картометрический метод	2.5	-
94	443903.83	2207291.98	443903.83	2207291.98	Картометрический метод	2.5	-
95	444176.49	2207305.42	444176.49	2207305.42	Картометрический метод	2.5	-
96	444194.51	2207294.79	444194.51	2207294.79	Картометрический метод	2.5	-


1	2	3	4	5	6	7	8
97	444274.76	2207247.44	444274.76	2207247.44	Картометрический метод	2.5	-
98	444342.57	2207206.17	444342.57	2207206.17	Картометрический метод	2.5	-
99	444375.00	2207189.47	444375.00	2207189.47	Картометрический метод	2.5	-
100	444394.65	2207146.23	444394.65	2207146.23	Картометрический метод	2.5	-
101	444425.12	2207116.75	444425.12	2207116.75	Картометрический метод	2.5	-
102	444441.82	2207095.13	444441.82	2207095.13	Картометрический метод	2.5	-
103	444458.33	2207071.15	444458.33	2207071.15	Картометрический метод	2.5	-
104	444468.95	2207063.68	444468.95	2207063.68	Картометрический метод	2.5	-
105	444497.25	2207057.00	444497.25	2207057.00	Картометрический метод	2.5	-
106	444525.94	2207042.45	444525.94	2207042.45	Картометрический метод	2.5	-
107	444577.04	2207005.90	444577.04	2207005.90	Картометрический метод	2.5	-
108	444615.17	2206983.49	444615.17	2206983.49	Картометрический метод	2.5	-
109	444636.79	2206972.09	444636.79	2206972.09	Картометрический метод	2.5	-

1	2	3	4	5	6	7	8
110	444665.09	2206954.01	444665.09	2206954.01	Картометрический метод	2.5	-
111	444700.47	2206935.53	444700.47	2206935.53	Картометрический метод	2.5	-
112	444767.30	2206889.94	444767.30	2206889.94	Картометрический метод	2.5	-
113	444827.83	2206849.84	444827.83	2206849.84	Картометрический метод	2.5	-
114	444926.10	2206783.81	444926.10	2206783.81	Картометрический метод	2.5	-
115	445170.99	2206583.14	445170.99	2206583.14	Картометрический метод	2.5	-
116	445354.76	2206779.68	445354.76	2206779.68	Картометрический метод	2.5	-
66	445512.97	2206929.64	445512.97	2206929.64	Картометрический метод	2.5	-
3. Сведения о характерных точках части (частей) границы объекта							
1	2	3	4	5	6	7	8
-	-	-	-	-	-	-	-



Масштаб 1:23000

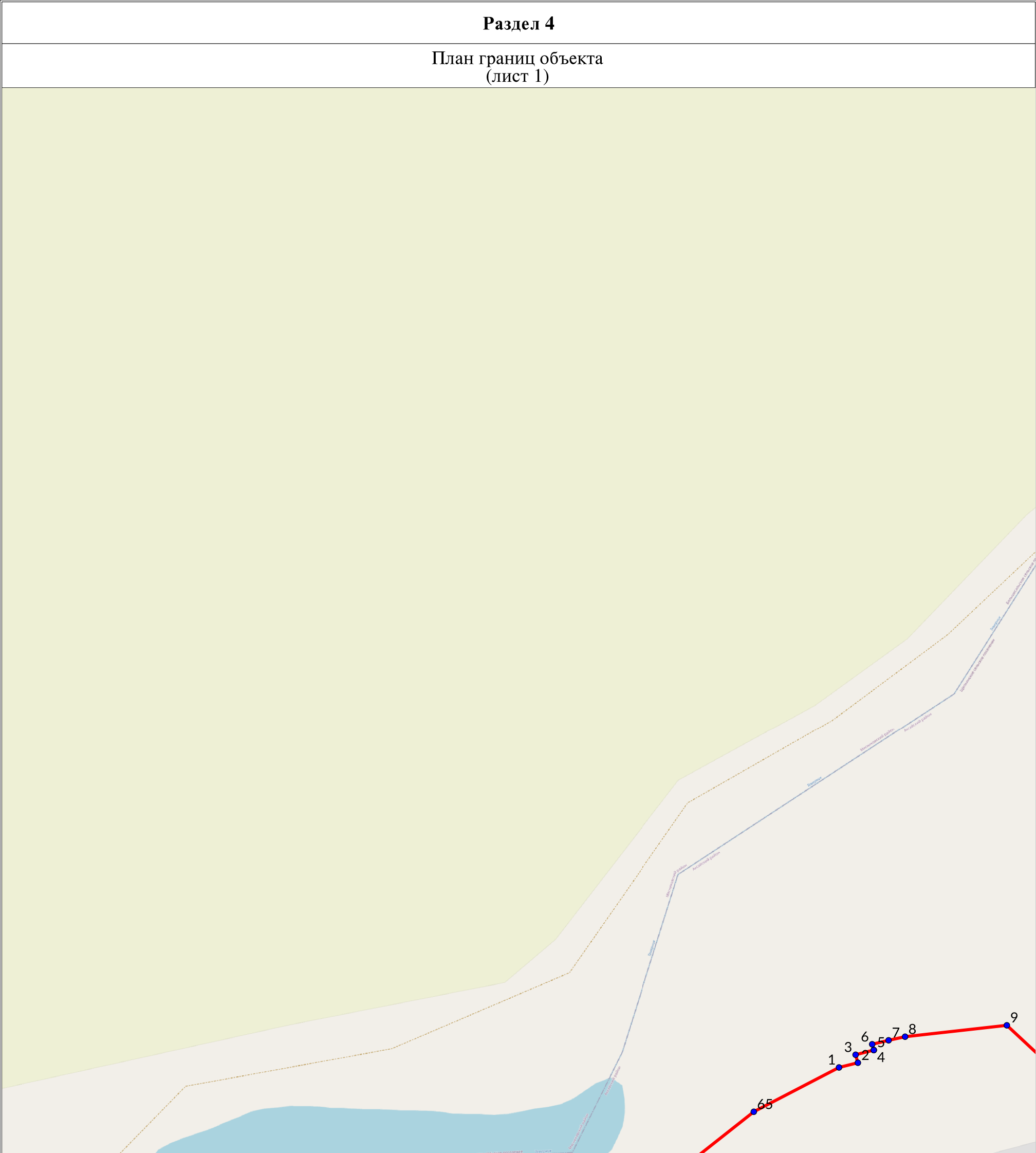
Используемые знаки и обозначения:

 граница объекта

Лист 1 номер выносного листа

Подпись _____ Дата " __ " _____ г.

Место для отиска печати (при наличии) лица, составившего описание местоположения границ объекта



Масштаб 1:2069

Используемые знаки и обозначения:

- граница объекта
- характерная точка границы объекта

Подпись

Дата " __ " _____ г.

Место для отиска печати (при наличии) лица, составившего описание местоположения границ объекта



Масштаб 1:2069

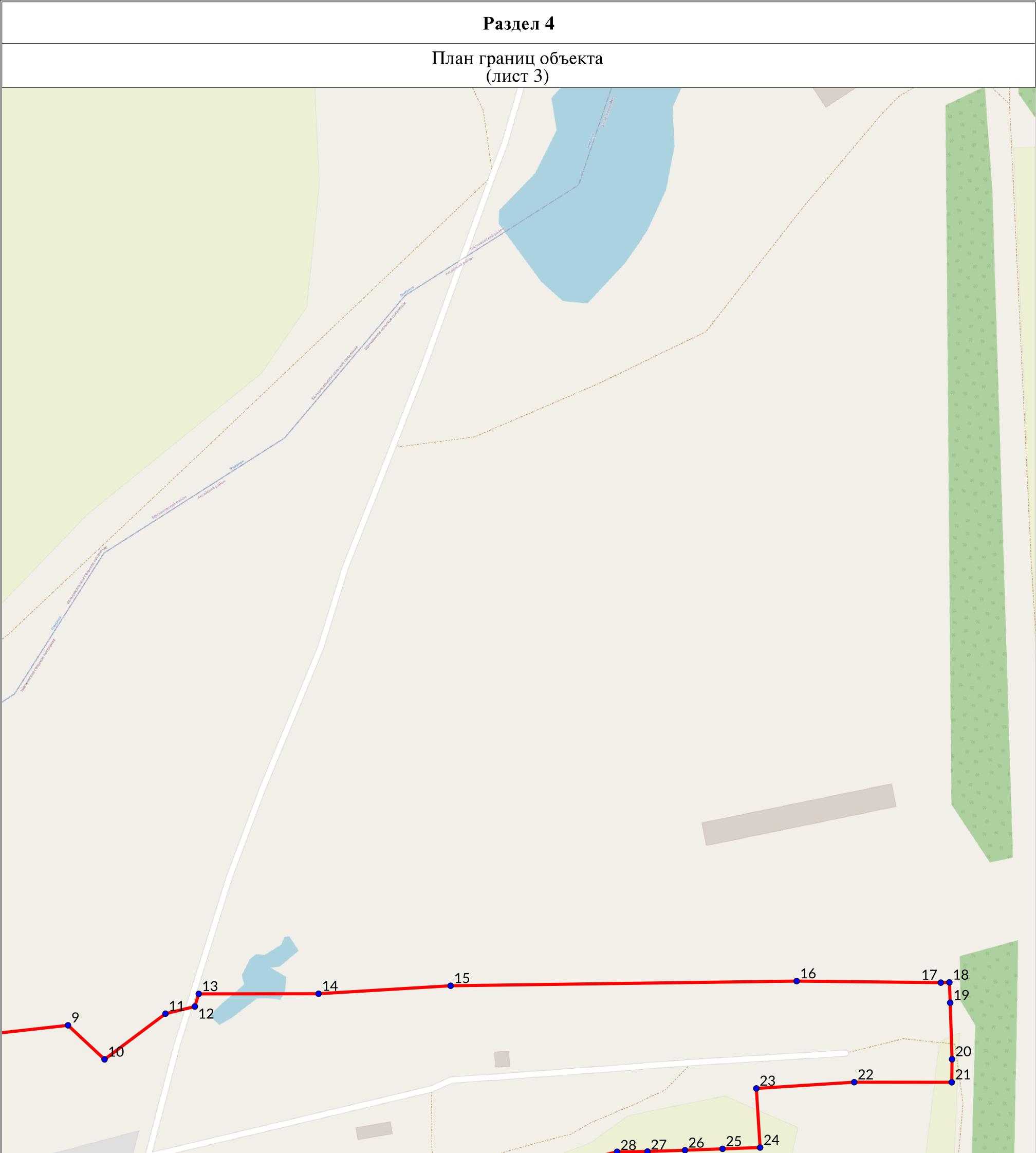
Используемые знаки и обозначения:

- граница объекта
- характерная точка границы объекта

Подпись

Дата " __ " _____ г.

Место для отиска печати (при наличии) лица, составившего описание местоположения границ объекта



Используемые знаки и обозначения:

- граница объекта
- характерная точка границы объекта

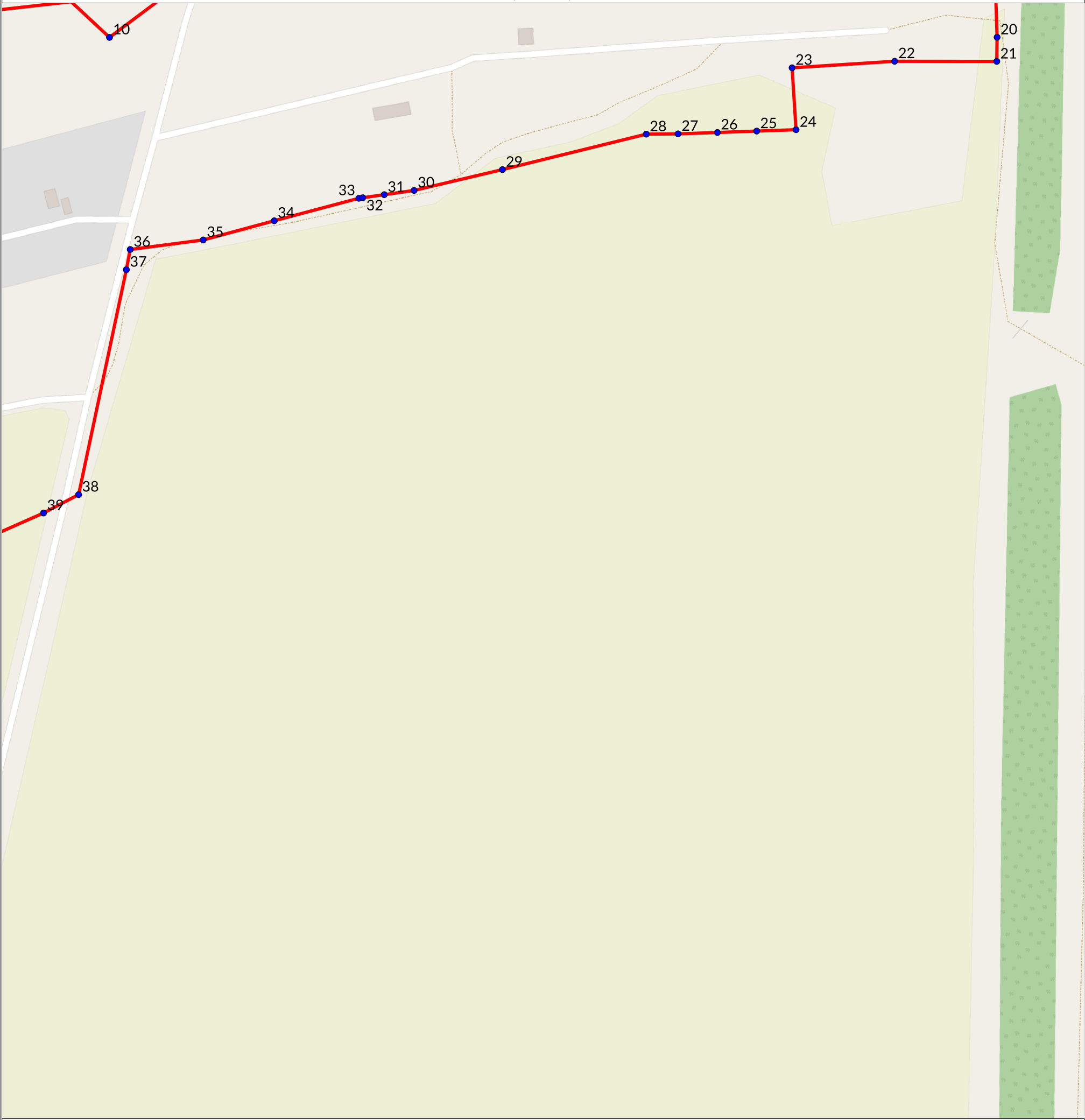
Подпись

Дата " __ " _____ г.

Место для отиска печати (при наличии) лица, составившего описание местоположения границ объекта

Раздел 4

План границ объекта
(лист 4)



Масштаб 1:2069

Используемые знаки и обозначения:

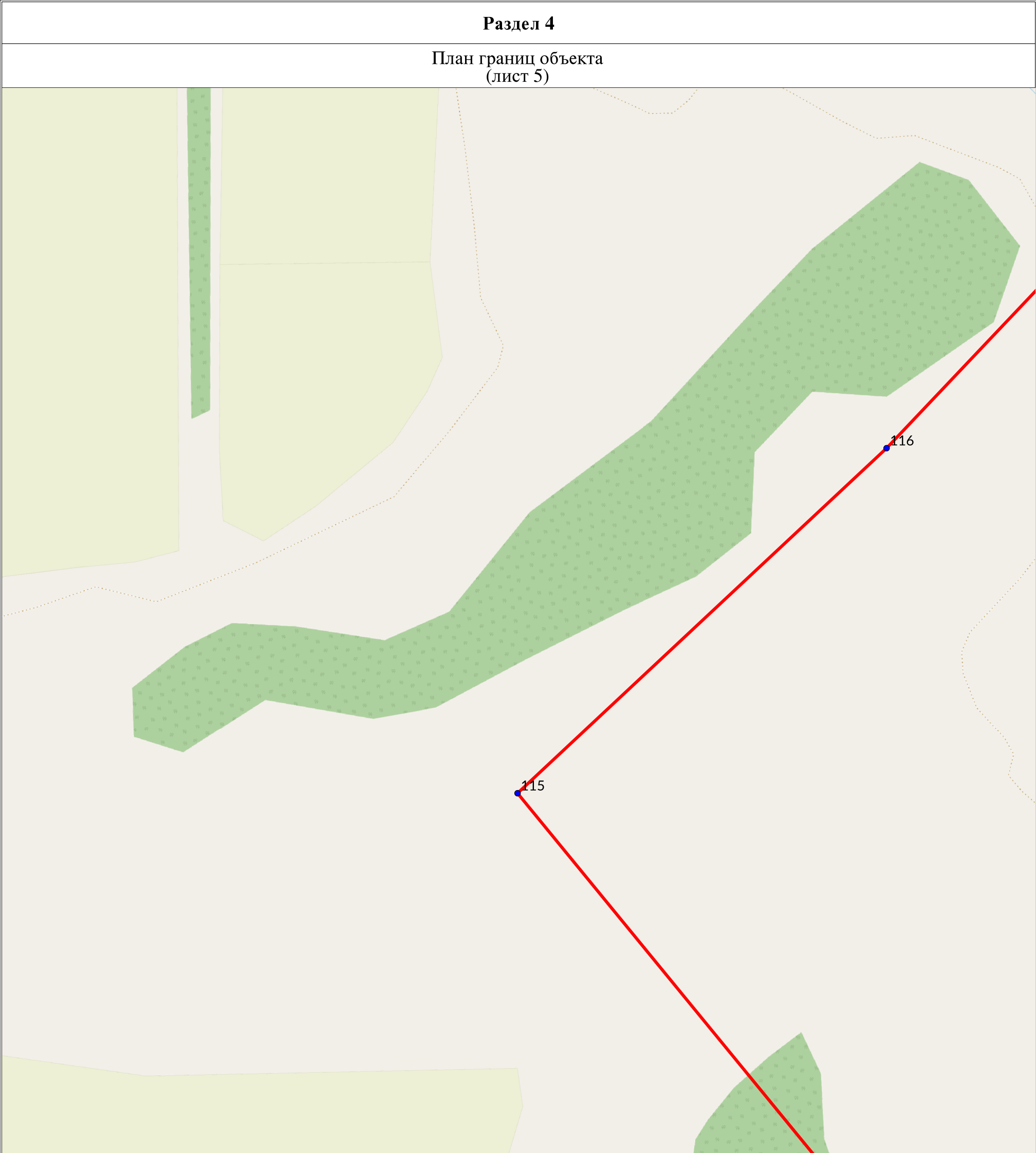
граница объекта

характерная точка границы объекта

Подпись

Дата " __ " _____ г.

Место для отиска печати (при наличии) лица, составившего описание местоположения границ объекта



Масштаб 1:2069

Используемые знаки и обозначения:

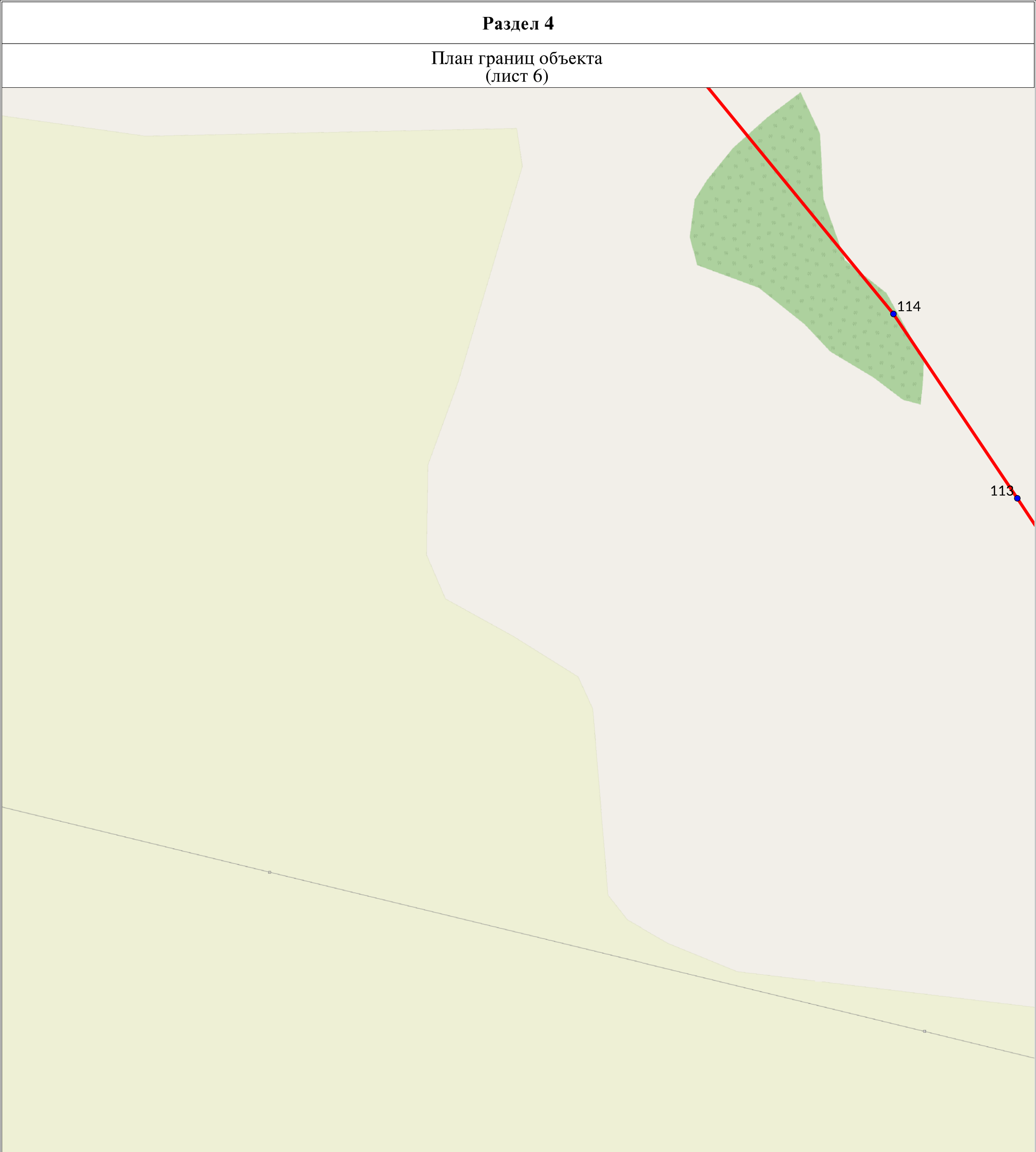
граница объекта

характерная точка границы объекта

Подпись

Дата " __ " _____ г.

Место для отиска печати (при наличии) лица, составившего описание местоположения границ объекта



Масштаб 1:2069

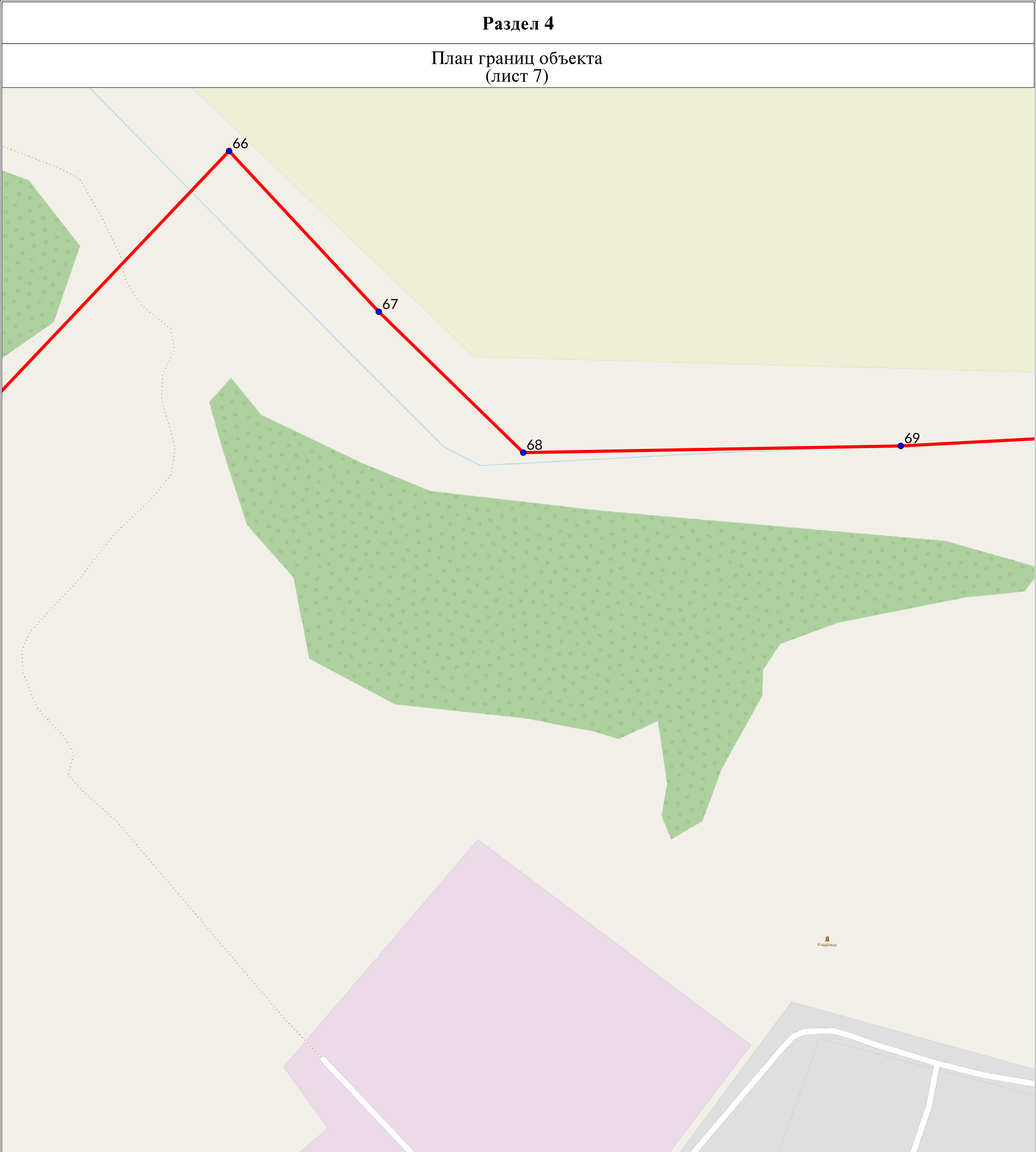
Используемые знаки и обозначения:

- граница объекта
- характерная точка границы объекта

Подпись

Дата " __ " _____ г.

Место для отиска печати (при наличии) лица, составившего описание местоположения границ объекта



Масштаб 1:2069

Используемые знаки и обозначения:

граница объекта

характерная точка границы объекта

Подпись

Дата " __ " _____ г.

Место для отиска печати (при наличии) лица, составившего описание местоположения границ объекта



Масштаб 1:2069


Используемые знаки и обозначения:

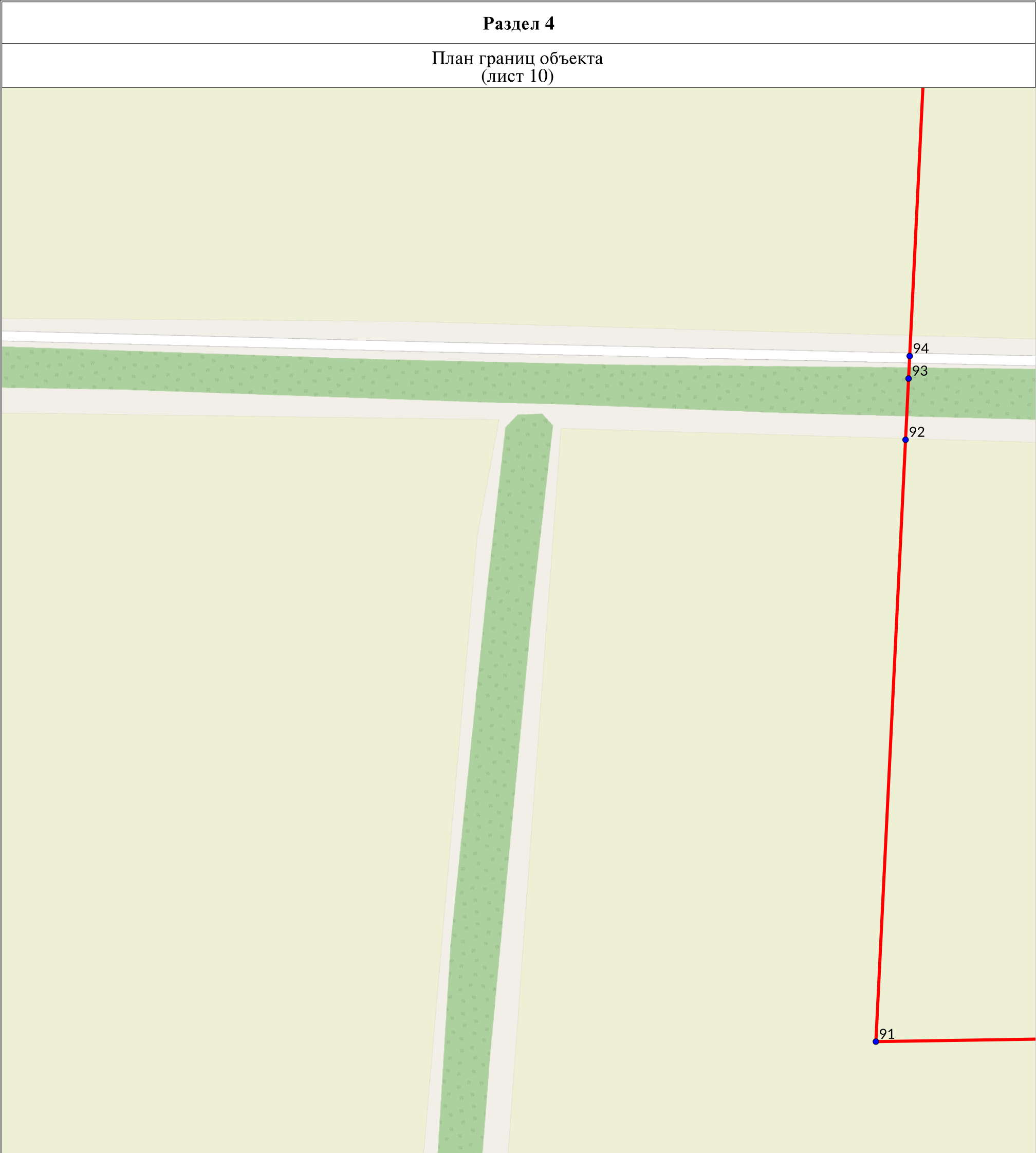
- граница объекта
- характерная точка границы объекта

Подпись

Дата " __ " _____ г.

Место для отиска печати (при наличии) лица, составившего описание местоположения границ объекта

Раздел 4	
План границ объекта (лист 9)	
	
Масштаб 1:2069	
Используемые знаки и обозначения:	
	граница объекта
	характерная точка границы объекта
Подпись	Дата " __ " _____ г.
Место для отиска печати (при наличии) лица, составившего описание местоположения границ объекта	



Масштаб 1:2069

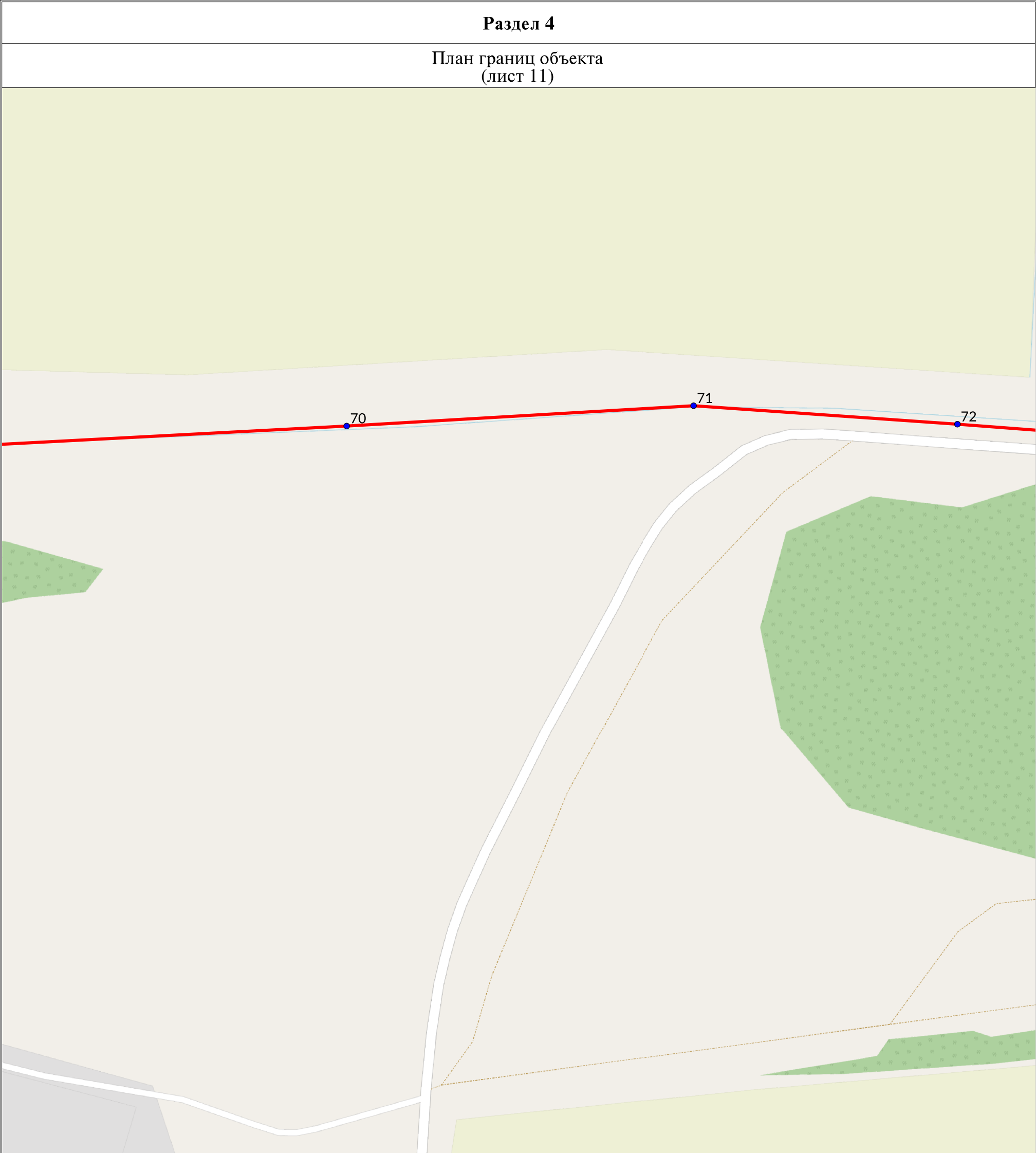
Используемые знаки и обозначения:

- граница объекта
- характерная точка границы объекта

Подпись

Дата " __ " _____ г.

Место для отиска печати (при наличии) лица, составившего описание местоположения границ объекта



Масштаб 1:2069

Используемые знаки и обозначения:

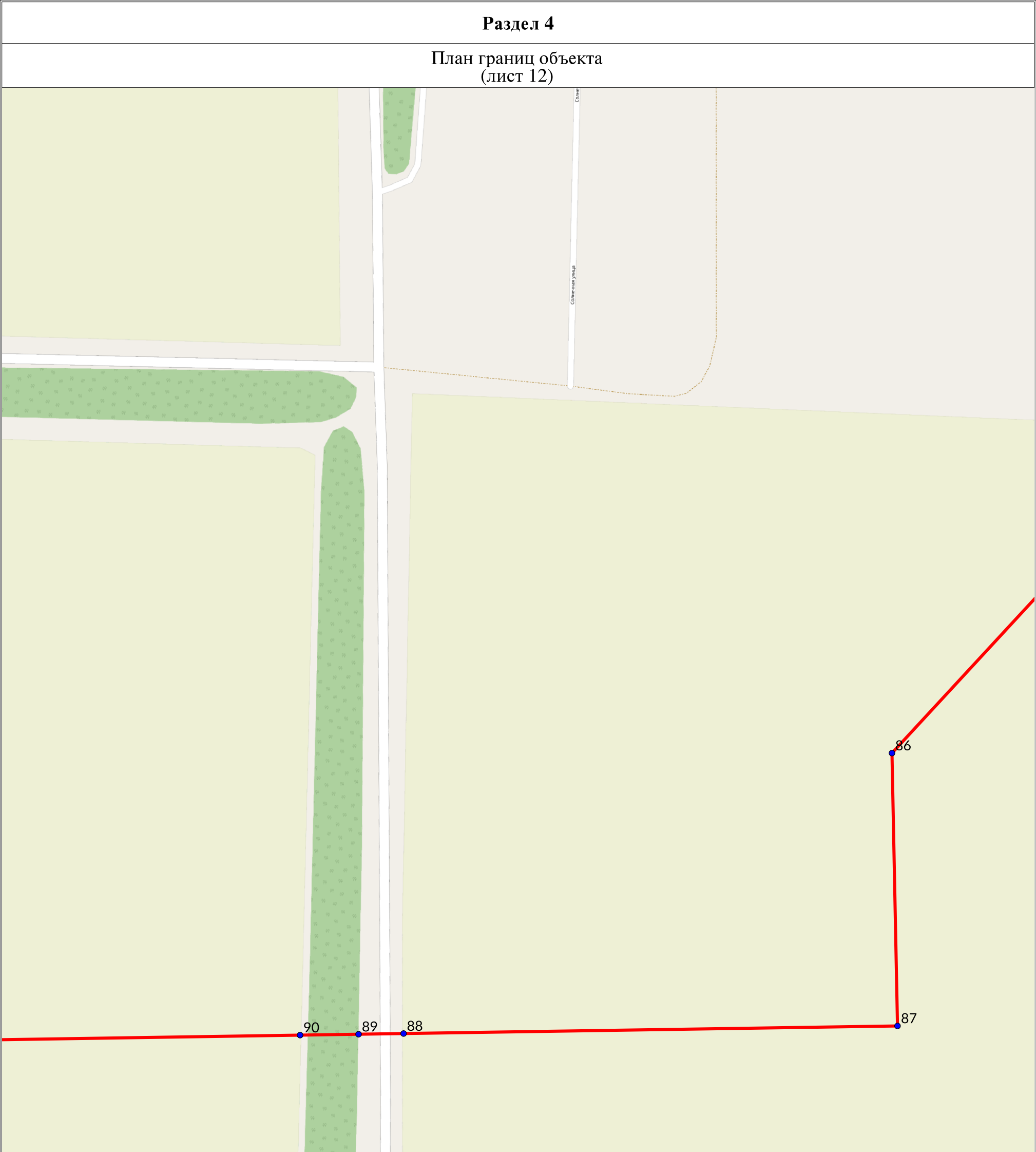
граница объекта

характерная точка границы объекта

Подпись

Дата " __ " _____ г.

Место для отиска печати (при наличии) лица, составившего описание местоположения границ объекта



Масштаб 1:2069

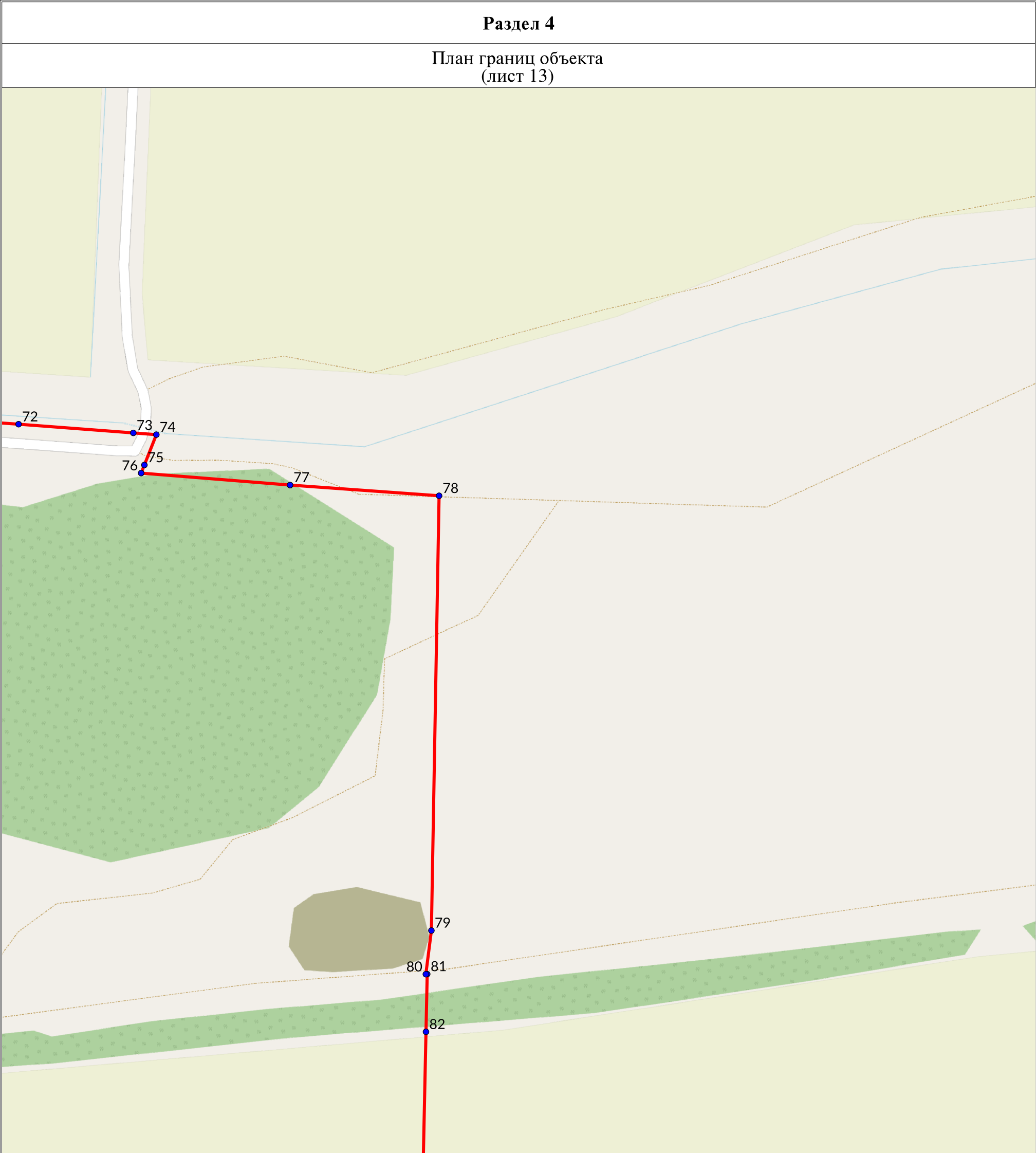
Используемые знаки и обозначения:

- граница объекта
- характерная точка границы объекта

Подпись

Дата " __ " _____ г.

Место для отиска печати (при наличии) лица, составившего описание местоположения границ объекта



Масштаб 1:2069

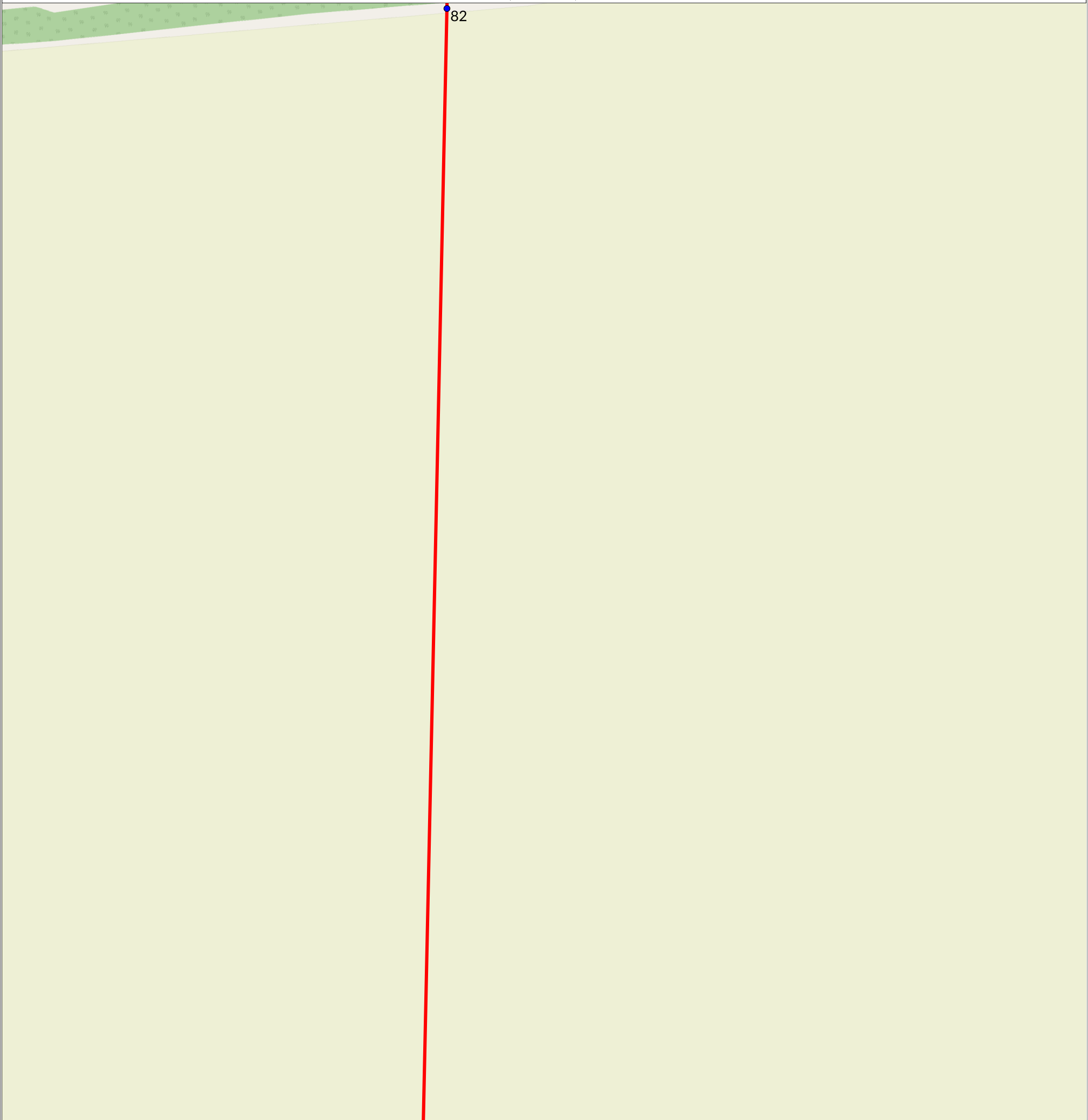


Используемые знаки и обозначения:

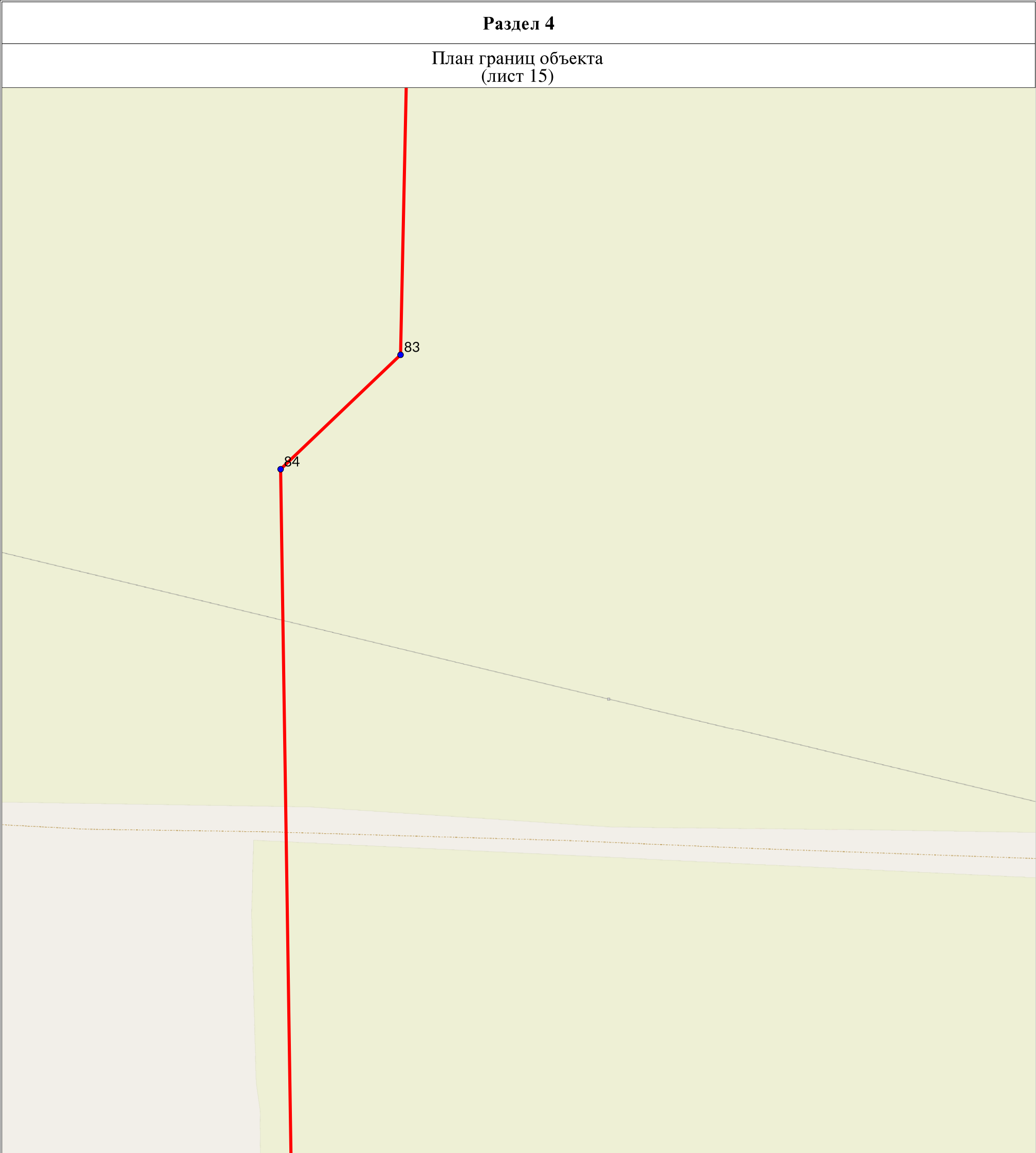
- граница объекта
- характерная точка границы объекта

Подпись

Дата " __ " _____ г.

Место для отиска печати (при наличии) лица, составившего описание местоположения границ объекта

Раздел 4	
План границ объекта (лист 14)	
<div></div>	
Масштаб 1:2069	
Используемые знаки и обозначения:	
<div></div>	граница объекта
<div></div>	характерная точка границы объекта
Подпись	Дата " __ " _____ г.
Место для отиска печати (при наличии) лица, составившего описание местоположения границ объекта	



Масштаб 1:2069

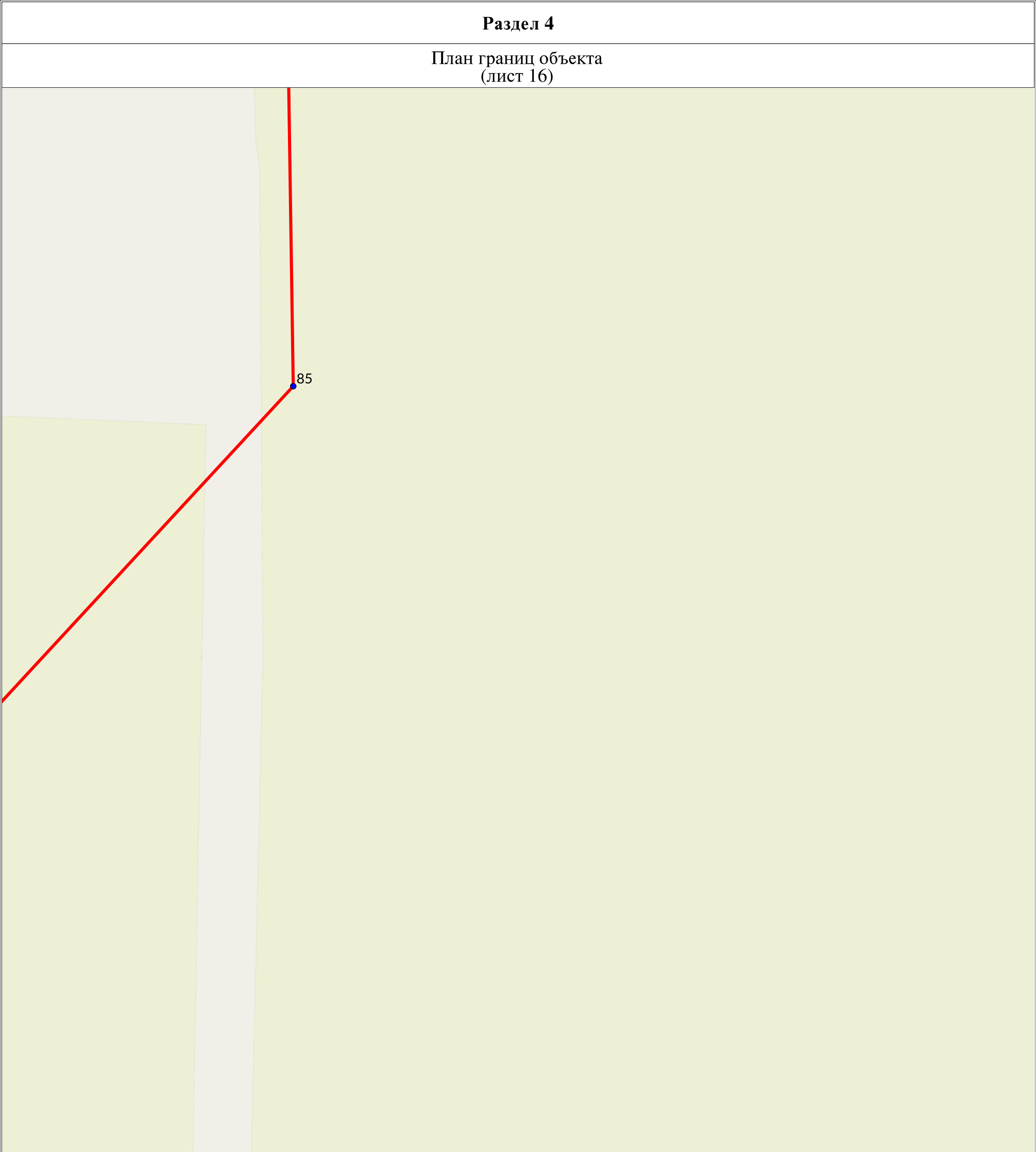
Используемые знаки и обозначения:

- граница объекта
- характерная точка границы объекта

Подпись

Дата " __ " _____ г.

Место для отиска печати (при наличии) лица, составившего описание местоположения границ объекта



Масштаб 1:2069

Используемые знаки и обозначения:

граница объекта

характерная точка границы объекта

Подпись

Дата " __ " _____ г.

Место для отиска печати (при наличии) лица, составившего описание местоположения границ объекта